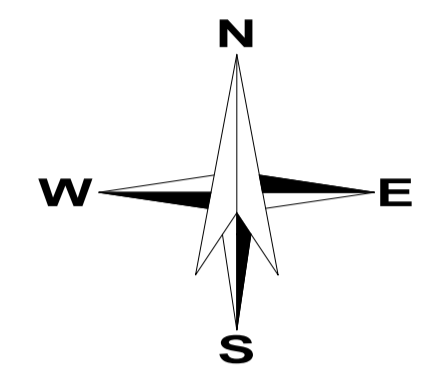


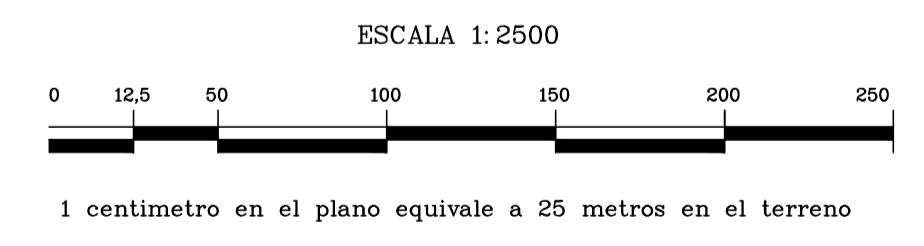
1 142 850 mE 1 142 950 mE 1 143 050 mE 1 144 150 mE 1 143 250 mE 1 143 350 mE 1 143 450 mE 1 143 450 mE

984 450 mN
984 350 mN
984 250 mN
984 150 mN
984 050 mN

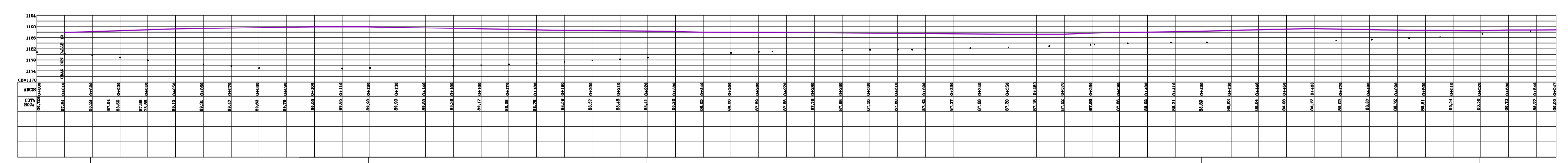
984 450 mN
984 350 mN
984 250 mN
984 150 mN
984 050 mN



PUNTOS RED GEODESICA			
PUNTO	ESTE	NORTE	ALTURA (m)
D-QN-28	1142839.424	984825.049	1188.273
D-QN-31	1142975.429	983543.546	1186.701



PERFIL CRA 6 CON CALLE 12 HASTA CRA 10 CON CALLE 10
 ESC. V.= 1.....100
 ESC. H.= 1.....1.000



CONVENSIONES	
	PUNTOS GPS
	DELTA POLIGONAL
	CAMARA ACUEDUCTO
	CAMARA ALICANTAFERRO
	POSTE ENERGI. Y TEL.
	ARBOL
	SEÑAL GAS
	PERFIL VIA
	CURVA 1 METRO
	CURVA 5 METROS
	COLUMBIANES
	CERCO ALAMBRE
	PIE DE MURO Y MALLA
	EJE VIA
	VIA ASFALTO
	PUENTE
	QUEBRADA
	CONS. EXISTENTE
	URB. PROYECTO
	PISCINA
	CABAÑAS
	CASA DE CAMPO
	SECADERO
	ZONA VERDE
	GUARDIAL

UNIDOS POR LA TEBADA "2016-2019"

DEPARTAMENTO DEL QUINDIO
MUNICIPIO DE LA TEBADA
SECTOR URBANO

PROYECTO:
REVITALIZACIÓN Y CONECTIVIDAD DE LA PLAZA BOLIVAR, PLAZA NUEVA Y PLAZOLETA MUSEO. PEATONALIZACIÓN Y RESTRUCTURACIÓN ESPACIO PÚBLICO EN LA TEBADA, QUINDIO

LOCALIZACIÓN:
REVITALIZACIÓN Y CONECTIVIDAD DE LA PLAZA BOLIVAR, PLAZA NUEVA Y PLAZOLETA MUSEO. PEATONALIZACIÓN Y RESTRUCTURACIÓN ESPACIO PÚBLICO EN LA TEBADA, QUINDIO

DISEÑO:

LEVANTO:
GUILLERMO ROMERO REYES
TOPOGRAFO MAT. PROF. 01-1046-CA-PT

OBSERVACIONES:

REVISO:
SECRETARÍA DE PLANEACION DEL MUNICIPIO DE LA TEBADA QUINDIO

ESCALA:
1:2500

FECHA:
DICIEMBRE DE 2017

PLANO:
1 DE 1

ARCHIVO:

1 142 850 mE 1 142 950 mE 1 143 050 mE 1 144 150 mE 1 143 250 mE 1 143 350 mE 1 143 450 mE 1 143 450 mE